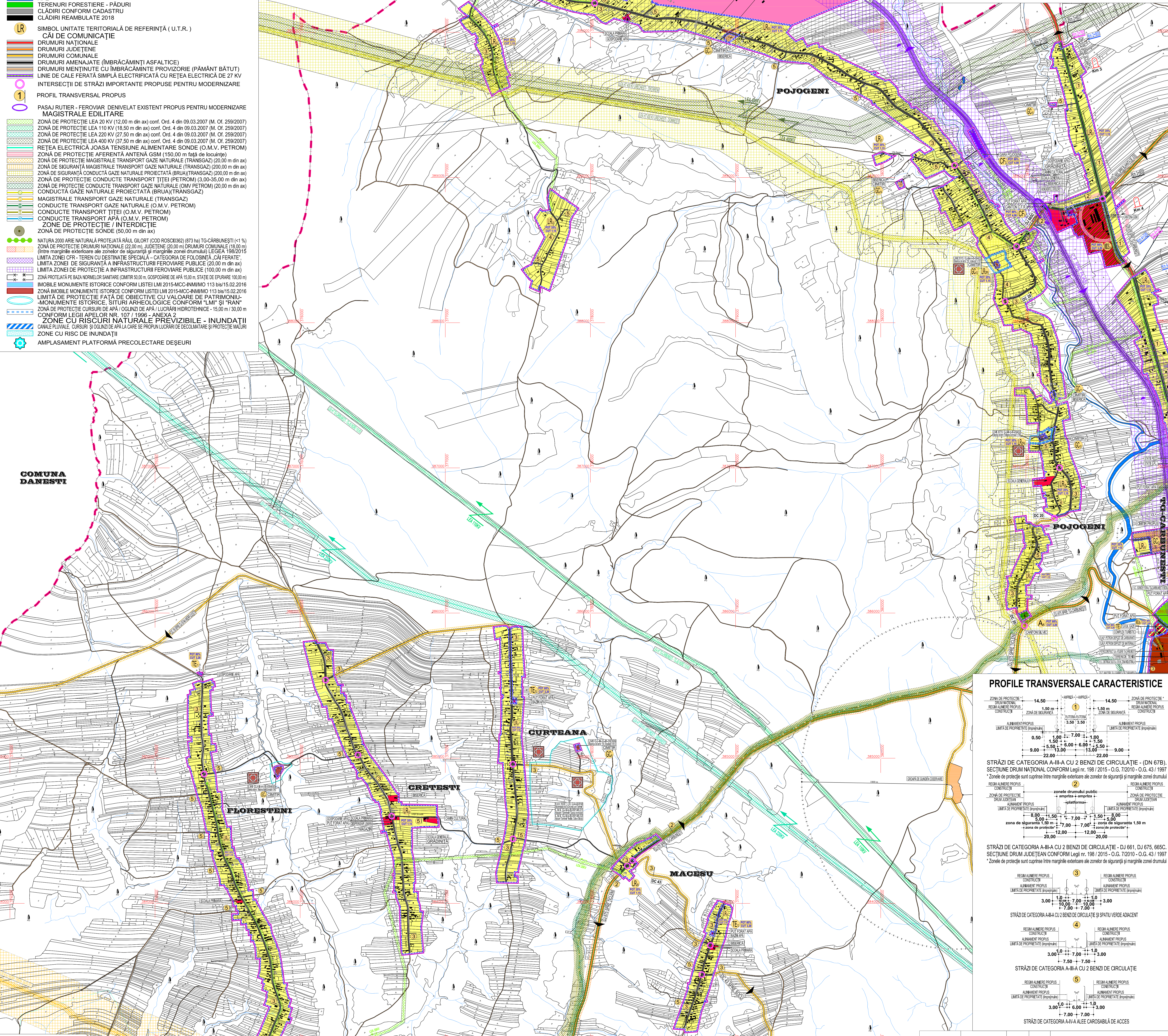


- LEGENDA**
- LIMITE TERITORIALE**
- LIMITA TERITORIULUI ADMINISTRATIV AL ORASULUI TG-CARBUNESTI
  - LIMITA TERITORIULUI INTRAVILAN PROPUS
  - LIMITA UNITATEI TERITORIALE DE REFERINTA (U.T.R.)
  - LIMITA ZONA CENTRALA
- ZONIFICARE FUNCTIONALA**
- ZONA INSTITUTII SI SERVICII PUBLICE
  - ZONA PENTRU LOCUINTA S+P+2+4 SI FUNCTIUNI COMPLEMENTARE
  - ZONA PENTRU LOCUINTA S+P+4 SI FUNCTIUNI COMPLEMENTARE
  - ZONA MULTIFUNCTIONALA LOCUINTA, INSTITUTII SI SERVICII PUBLICE COMPATIBILE CU ZONA DE LOCUIT
  - ZONA UNITATI ECONOMICE INDUSTRIALE SI DEPOZITARE
  - ZONA MULTIFUNCTIONALA UNITATI INDUSTRIALE, DEPOZITE, COMERT, BIROURI, SERVICII
  - ZONA UNITATI ECONOMICE AGRICOLE
  - ZONA SPATII VERZI PENTRU ODIHNA, AGREMENT SI SPORT
  - ZONA DE GOSPODARIE COMUNALA / CIMITIRE
  - LIMITA ZONA CFR - CATEGORIA DE FOLOSINTA "CAI FERATE" - TEREN CU DESTINATIE SPECIALA
  - ZONA TERENURI, CONSTRUCTII SI AMENAJARI AFERENTE CAI DE COMUNICATIE FERoviARA
  - ZONA CONSTRUCTII AFERENTE DOTARILOR TEHNICO-EDILITARE
  - ZONA TERENURI CU DESTINATIE SPECIALA
  - APE
  - TERENURI FORESTIERE - PADURI
  - CLADIRI CONFORM CADASTRU
  - CLADIRI REAMBULATE 2018
- LR** SIMBOL UNITATE TERITORIALA DE REFERINTA (U.T.R.)
- CAI DE COMUNICATIE**
- DRUMURI NATIONALE
  - DRUMURI JUDETENE
  - DRUMURI COMUNALE
  - DRUMURI AMENAJATE (IMBRACAMINTI ASFALTICE)
  - DRUMURI MENIJUTE CU IMBRACAMINTE PROVIZORIE (PAMANT BATUT)
  - LINIE DE CALE FERATA SIMPLA ELECTRIFICATA CU REJEA ELECTRICA DE 27 KV
  - INTERSECTII DE STRAZI IMPORTANTA PROPUSE PENTRU MODERNIZARE
- PROFIL TRANSVERSAL PROPUS**
- PASAJ RUTIER - FERoviAR DENIVELAT EXISTENT PROPUS PENTRU MODERNIZARE MAGISTRALA EDILITARE
  - ZONA DE PROTECTIE LEA 20 KV (12,00 m din ax) conf. Ord. 4 din 09.03.2007 (M. Of. 259/2007)
  - ZONA DE PROTECTIE LEA 110 KV (18,50 m din ax) conf. Ord. 4 din 09.03.2007 (M. Of. 259/2007)
  - ZONA DE PROTECTIE LEA 220 KV (27,50 m din ax) conf. Ord. 4 din 09.03.2007 (M. Of. 259/2007)
  - ZONA DE PROTECTIE LEA 400 KV (37,50 m din ax) conf. Ord. 4 din 09.03.2007 (M. Of. 259/2007)
  - REJEA ELECTRICA JOASA TENSIIUNE ALIMENTARE SONDE (O.M.V. PETROM)
  - ZONA DE PROTECTIE AFERENT ANTENA GSM (150,00 m fata de locuinte)
  - ZONA DE PROTECTIE MAGISTRALA TRANSPORT GAZE NATURALE (TRANSGAZ) (20,00 m din ax)
  - ZONA DE SIGURANTA MAGISTRALA TRANSPORT GAZE NATURALE (TRANSGAZ) (200,00 m din ax)
  - ZONA DE SIGURANTA CONDUCTA GAZE NATURALE PROIECTATA (BRUA) (TRANSGAZ) (200,00 m din ax)
  - ZONA DE PROTECTIE CONDUCTE TRANSPORT TITEI (PETROM) (3,00-35,00 m din ax)
  - ZONA DE PROTECTIE CONDUCTE TRANSPORT GAZE NATURALE (CMV PETROM) (20,00 m din ax)
  - CONDUCTA GAZE NATURALE PROIECTATA (BRUA) (TRANSGAZ)
  - MAGISTRALA TRANSPORT GAZE NATURALE (TRANSGAZ)
  - CONDUCTE TRANSPORT GAZE NATURALE (O.M.V. PETROM)
  - CONDUCTE TRANSPORT TITEI (O.M.V. PETROM)
  - CONDUCTE TRANSPORT APA (O.M.V. PETROM)
  - ZONA DE PROTECTIE / INTERDICTIE
  - ZONA DE PROTECTIE SONDE (50,00 m din ax)
  - NATURA 2000 ARIE NATURALA PROIECTATA RAUL GILORT (COD ROSC0302) (873 ha) TG-CARBUNESTI (<1%)
  - ZONA DE PROTECTIE DRUMURI NATIONALE (22,00 m) JUDETENE (20,00 m) DRUMURI COMUNALE (18,00 m) (intre marginile exterioare ale zonelor de siguranta si marginile zonei drumului) LEGEA 198/2015
  - LIMITA ZONEI CFR - TEREN CU DESTINATIE SPECIALA - CATEGORIA DE FOLOSINTA "CAI FERATE"
  - LIMITA ZONEI DE SIGURANTA A INFRASTRUCTURII FERoviARE PUBLICE (20,00 m din ax)
  - LIMITA ZONEI DE PROTECTIE A INFRASTRUCTURII FERoviARE PUBLICE (100,00 m din ax)
  - ZONA PROIECTATA PE BAZA NORMELOR SANITARE (CIMTR 50,00 m, GOSPODARIE DE APA 15,00 m, STARE DE EPURARE 100,00 m)
  - IMOBILE MONUMENTE ISTORICE CONFORM LISTEI LMI 2015-MCC-INMI10 113 bis/15.02.2016
  - ZONA IMOBILE MONUMENTE ISTORICE CONFORM LISTEI LMI 2015-MCC-INMI10 113 bis/15.02.2016
  - LIMITA DE PROTECTIE FATA DE OBIECTIVE CU VALOARE DE PATRIMONIUMONUMENTE ISTORICE, SITURI ARHEOLOGICE CONFORM "LMI" SI "SRAN"
  - ZONA DE PROTECTIE CURSURI DE APA / OGNIJZI DE APA (LUCRARI HIDROTEHNICE - 15,00 m / 30,00 m CONFORM LEGII APELOR NR. 107 / 1996 - ANEXA 2)
  - ZONE CU RISCURI NATURALE PREVIZIBILE - INUNDATII
  - CANALE PERICLITATE, CURSURI SI OGNIJZI DE APA LA CARE SE PROIUN LUCRARI DE DECODUMINARE SI PROTECTIE MALURI
  - ZONE CU RISC DE INUNDATII
  - AMPLASAMENT PLATFORMA PRECOLECTARE DESEURI

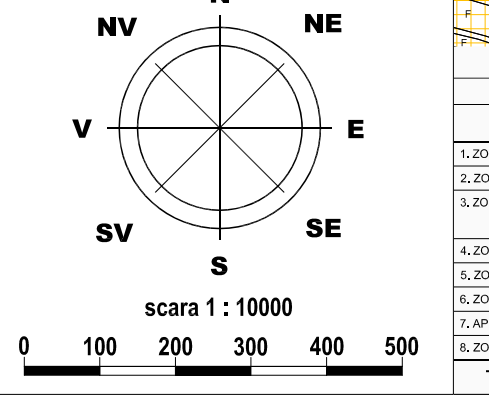
**BILANT TERITORIAL LOCALIATEA POJOGENI**

ZONE FUNCTIONALE	EXTENSIVITATE	PROIECT
1. ZONA DE LOCUINTA SI FUNCTIUNI COMPLEMENTARE	15.15	16.15
2. ZONA MULTIFUNCTIONALA LOCUINTA, INSTITUTII SI SERVICII PUBLICE COMPATIBILE CU ZONA DE LOCUIT	0.15	1.15
3. ZONA UNITATI ECONOMICE INDUSTRIALE SI DEPOZITARE	1.15	0.15
4. ZONA MULTIFUNCTIONALA UNITATI INDUSTRIALE, DEPOZITE, COMERT, BIROURI, SERVICII	1.15	0.15
5. ZONA UNITATI ECONOMICE AGRICOLE	1.15	0.15
6. ZONA SPATII VERZI PENTRU ODIHNA, AGREMENT SI SPORT	1.15	0.15
7. ZONA DE GOSPODARIE COMUNALA / CIMITIRE	1.15	0.15
8. ZONA TERENURI, CONSTRUCTII SI AMENAJARI AFERENTE CAI DE COMUNICATIE FERoviARA	1.15	0.15
9. ZONA CONSTRUCTII AFERENTE DOTARILOR TEHNICO-EDILITARE	1.15	0.15
10. ZONA TERENURI CU DESTINATIE SPECIALA	1.15	0.15
11. APE	1.15	0.15
12. TERENURI FORESTIERE - PADURI	1.15	0.15
13. CLADIRI CONFORM CADASTRU	1.15	0.15
14. CLADIRI REAMBULATE 2018	1.15	0.15
<b>TOTAL TERITORIUM INTRAVILAN</b>	<b>31.15</b>	<b>32.15</b>

**COMUNA SCOARTA**



**COMUNA DANESTI**



**BILANT TERITORIAL LOCALIATEA FLORESTENI**

ZONE FUNCTIONALE	EXTENSIVITATE	PROIECT
1. ZONA DE LOCUINTA SI FUNCTIUNI COMPLEMENTARE	15.15	16.15
2. ZONA MULTIFUNCTIONALA LOCUINTA, INSTITUTII SI SERVICII PUBLICE COMPATIBILE CU ZONA DE LOCUIT	0.15	1.15
3. ZONA UNITATI ECONOMICE INDUSTRIALE SI DEPOZITARE	1.15	0.15
4. ZONA MULTIFUNCTIONALA UNITATI INDUSTRIALE, DEPOZITE, COMERT, BIROURI, SERVICII	1.15	0.15
5. ZONA UNITATI ECONOMICE AGRICOLE	1.15	0.15
6. ZONA SPATII VERZI PENTRU ODIHNA, AGREMENT SI SPORT	1.15	0.15
7. ZONA DE GOSPODARIE COMUNALA / CIMITIRE	1.15	0.15
8. ZONA TERENURI, CONSTRUCTII SI AMENAJARI AFERENTE CAI DE COMUNICATIE FERoviARA	1.15	0.15
9. ZONA CONSTRUCTII AFERENTE DOTARILOR TEHNICO-EDILITARE	1.15	0.15
10. ZONA TERENURI CU DESTINATIE SPECIALA	1.15	0.15
11. APE	1.15	0.15
12. TERENURI FORESTIERE - PADURI	1.15	0.15
13. CLADIRI CONFORM CADASTRU	1.15	0.15
14. CLADIRI REAMBULATE 2018	1.15	0.15
<b>TOTAL TERITORIUM INTRAVILAN</b>	<b>31.15</b>	<b>32.15</b>

**BILANT TERITORIAL LOCALIATEA CRETESTI**

ZONE FUNCTIONALE	EXTENSIVITATE	PROIECT
1. ZONA DE LOCUINTA SI FUNCTIUNI COMPLEMENTARE	15.15	16.15
2. ZONA MULTIFUNCTIONALA LOCUINTA, INSTITUTII SI SERVICII PUBLICE COMPATIBILE CU ZONA DE LOCUIT	0.15	1.15
3. ZONA UNITATI ECONOMICE INDUSTRIALE SI DEPOZITARE	1.15	0.15
4. ZONA MULTIFUNCTIONALA UNITATI INDUSTRIALE, DEPOZITE, COMERT, BIROURI, SERVICII	1.15	0.15
5. ZONA UNITATI ECONOMICE AGRICOLE	1.15	0.15
6. ZONA SPATII VERZI PENTRU ODIHNA, AGREMENT SI SPORT	1.15	0.15
7. ZONA DE GOSPODARIE COMUNALA / CIMITIRE	1.15	0.15
8. ZONA TERENURI, CONSTRUCTII SI AMENAJARI AFERENTE CAI DE COMUNICATIE FERoviARA	1.15	0.15
9. ZONA CONSTRUCTII AFERENTE DOTARILOR TEHNICO-EDILITARE	1.15	0.15
10. ZONA TERENURI CU DESTINATIE SPECIALA	1.15	0.15
11. APE	1.15	0.15
12. TERENURI FORESTIERE - PADURI	1.15	0.15
13. CLADIRI CONFORM CADASTRU	1.15	0.15
14. CLADIRI REAMBULATE 2018	1.15	0.15
<b>TOTAL TERITORIUM INTRAVILAN</b>	<b>31.15</b>	<b>32.15</b>

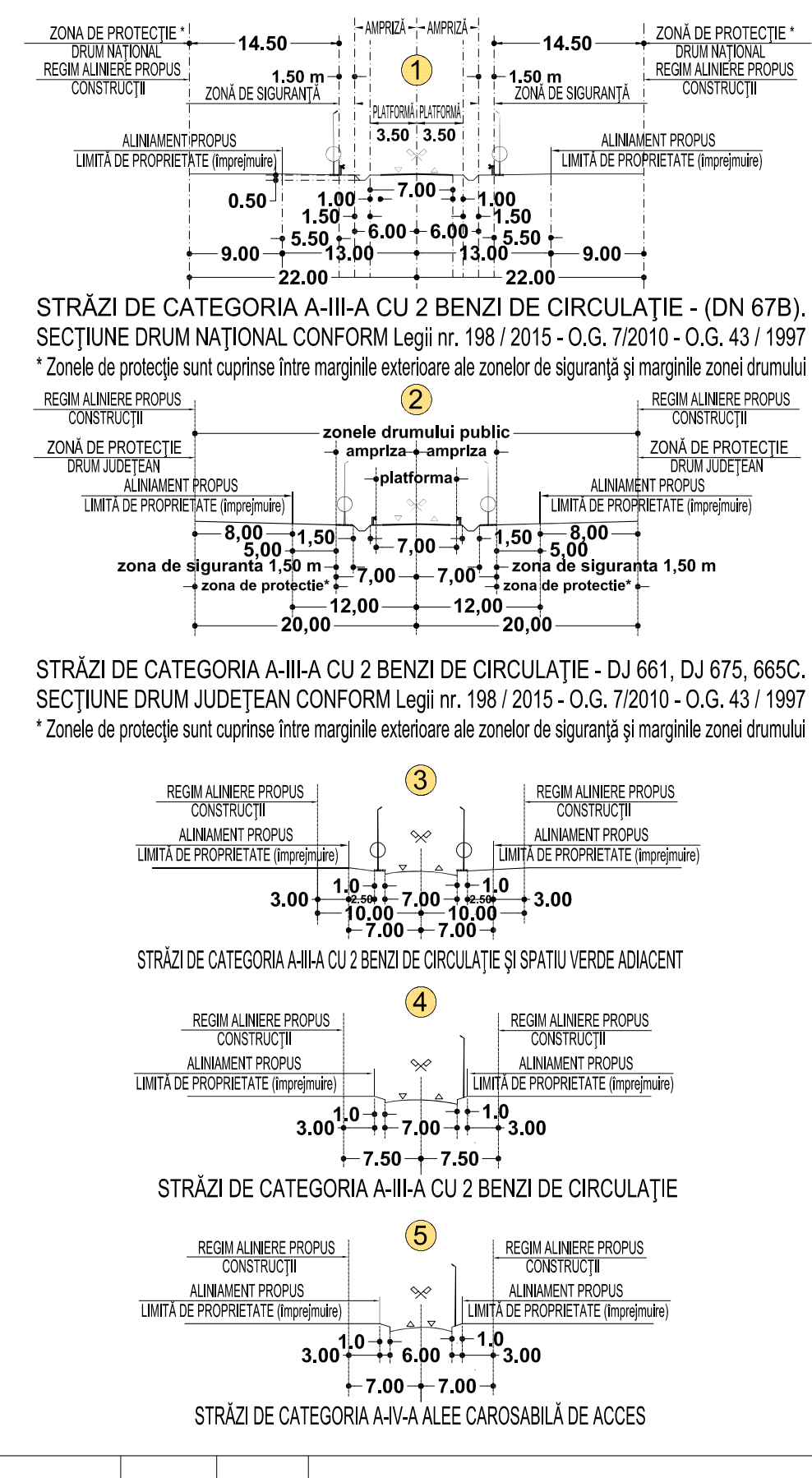
**BILANT TERITORIAL LOCALIATEA CURTEANA**

ZONE FUNCTIONALE	EXTENSIVITATE	PROIECT
1. ZONA DE LOCUINTA SI FUNCTIUNI COMPLEMENTARE	15.15	16.15
2. ZONA MULTIFUNCTIONALA LOCUINTA, INSTITUTII SI SERVICII PUBLICE COMPATIBILE CU ZONA DE LOCUIT	0.15	1.15
3. ZONA UNITATI ECONOMICE INDUSTRIALE SI DEPOZITARE	1.15	0.15
4. ZONA MULTIFUNCTIONALA UNITATI INDUSTRIALE, DEPOZITE, COMERT, BIROURI, SERVICII	1.15	0.15
5. ZONA UNITATI ECONOMICE AGRICOLE	1.15	0.15
6. ZONA SPATII VERZI PENTRU ODIHNA, AGREMENT SI SPORT	1.15	0.15
7. ZONA DE GOSPODARIE COMUNALA / CIMITIRE	1.15	0.15
8. ZONA TERENURI, CONSTRUCTII SI AMENAJARI AFERENTE CAI DE COMUNICATIE FERoviARA	1.15	0.15
9. ZONA CONSTRUCTII AFERENTE DOTARILOR TEHNICO-EDILITARE	1.15	0.15
10. ZONA TERENURI CU DESTINATIE SPECIALA	1.15	0.15
11. APE	1.15	0.15
12. TERENURI FORESTIERE - PADURI	1.15	0.15
13. CLADIRI CONFORM CADASTRU	1.15	0.15
14. CLADIRI REAMBULATE 2018	1.15	0.15
<b>TOTAL TERITORIUM INTRAVILAN</b>	<b>31.15</b>	<b>32.15</b>

**BILANT TERITORIAL LOCALIATEA MACESU**

ZONE FUNCTIONALE	EXTENSIVITATE	PROIECT
1. ZONA DE LOCUINTA SI FUNCTIUNI COMPLEMENTARE	15.15	16.15
2. ZONA MULTIFUNCTIONALA LOCUINTA, INSTITUTII SI SERVICII PUBLICE COMPATIBILE CU ZONA DE LOCUIT	0.15	1.15
3. ZONA UNITATI ECONOMICE INDUSTRIALE SI DEPOZITARE	1.15	0.15
4. ZONA MULTIFUNCTIONALA UNITATI INDUSTRIALE, DEPOZITE, COMERT, BIROURI, SERVICII	1.15	0.15
5. ZONA UNITATI ECONOMICE AGRICOLE	1.15	0.15
6. ZONA SPATII VERZI PENTRU ODIHNA, AGREMENT SI SPORT	1.15	0.15
7. ZONA DE GOSPODARIE COMUNALA / CIMITIRE	1.15	0.15
8. ZONA TERENURI, CONSTRUCTII SI AMENAJARI AFERENTE CAI DE COMUNICATIE FERoviARA	1.15	0.15
9. ZONA CONSTRUCTII AFERENTE DOTARILOR TEHNICO-EDILITARE	1.15	0.15
10. ZONA TERENURI CU DESTINATIE SPECIALA	1.15	0.15
11. APE	1.15	0.15
12. TERENURI FORESTIERE - PADURI	1.15	0.15
13. CLADIRI CONFORM CADASTRU	1.15	0.15
14. CLADIRI REAMBULATE 2018	1.15	0.15
<b>TOTAL TERITORIUM INTRAVILAN</b>	<b>31.15</b>	<b>32.15</b>

**PROFILI TRANSVERSALE CARACTERISTICE**



VERIFICATOR NUME SEMNATURA CERINTA  
**S.C. RAWLEYS GOLD PROIECT S.R.L. CRAIOVA**  
 Str. Alexandru Ioan Cuza nr.50 Bl.208, Et. 5, Ap.17, tel. 0722.402389, 0721.400448  
 e-mail: calina\_ralcea@yahoo.com / rawleysgoldproject@yahoo.com

SEF PROIECT in. CARMEN GABRIELA BORDITA  
 PROIECTAT in. CARMEN GABRIELA BORDITA  
 DESENAT in. CARMEN GABRIELA BORDITA

Scara: 1:10000  
 Data: 2018

REFERAT / EXPERTIZA NR. / DATA  
 Beneficiar:  
**ORASUL TG-CARBUNESTI, JUDETLUL GORJ**  
 Titlu proiect: ACTUALIZAREA PLANULUI URBANISTIC GENERAL  
 SATELE: CRETESTI, CURTEANA, FLORESTENI, MACESU SI POJOGENI.  
 Titlu planșă: REGULAMENTARI URBANISTICE - ZONIFICARE FUNCTIONALA

Proiect nr. 1 / 2016  
 Fașă: P.U.G.  
 Planșă nr. 5